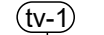





-  Tuulivoimaloiden alue
-  Huoltopiha (nostokenttä ja kokoamisalue), murskepinta
-  Tasattava työnaikainen varastointi-/nostoalue, alue palautuu metsätalousmaaksi rakennusvaiheen jälkeen
-  Puusto poistetaan voimalan rakennusvaiheessa. Rakentamattomat alueet palautuvat metsätalousmaaksi rakennusvaiheen jälkeen. Nostoalueen puun poiston rajaus liittyy tiestön puun poistoon.

Tuulivoimalan ympäristön kuivatus ja pintavesien johtaminen suunnitellaan yksityiskohtaisesti rakennussuunnittelun yhteydessä.

Voimalapaikka KAR07 (ETRS89-TM35fin / N2000)

- XY-koordinaatit: 394116.00 , 7134704.00
- maanpinnantas perustuksen alueella: noin +91,5
- tuulivoimalan enimmäiskorkeus: 250 m maanpinnasta

Kaupunginosa/Kylä 404				Kortteli/Tila 27:16		Tontti/rno		Viranomaisten merkintöjä		
Rakennuksen numero/Rakennusten numerot/Rakennustunnus/Rakennustunnukset VOIMALA_KAR07										
Rakennustoimenpide UUDISRAKENNUS				Piiirustulaji PÄÄPIIRUSTUS			Juoks.no			
Rakennuskohde Uusiutuva Energia Karahka Oy Karahkan tuulivoimapuisto				Piiirustuksen sisältö Asemapiirustus			Mittakaavat 1:1000			
OULAINEN										
FCG				FCG Finnish Consulting Group Oy Elektroniikkatie 6, 90590 Oulu Puh. 0104090 www.fcg.fi			ARK P30349P003		307	
Suunnitteluala, työnnumero ja piirustuksen numero Tiedosto										
Päiväys 9.4.2021				Suunn./Piirt. Kari Kreuz			A			
Pääsuunn. Sami Orajarvi				Tarkastaja Leila Väyrynen			S			
Hyv. Kari Hietala				Yhteyshenkilö Leila Väyrynen						