





-  Tuulivoimaloiden alue
-  Huoltopiha (nostokenttä ja kokoamisalue), murskepinta
-  Tasattava työnaikainen varastointi-/nostoalue, alue palautuu metsätalousmaaksi rakennusvaiheen jälkeen
-  Puusto poistetaan voimalan rakennusvaiheessa. Rakentamattomat alueet palautuvat metsätalousmaaksi rakennusvaiheen jälkeen. Nostoalueen puun poiston rajaus liittyy tiestön puun poistoon.

Tuulivoimalan ympäristön kuivatus ja pintavesien johtaminen suunnitellaan yksityiskohtaisesti rakennussuunnittelun yhteydessä.

Voimalapaikka KAR17 (ETRS89-TM35fin / N2000)

- XY-koordinaatit: 393539.00 , 7135673.00
- maanpinnantas perustuksen alueella: noin +95,0
- tuulivoimalan enimmäiskorkeus: 250 m maanpinnasta

Kaupunginosa/Kylä 404				Kortteli/Tila 11:7		Tontti/rno		Viranomaisten merkintöjä		
Rakennuksen numero/Rakennusten numerot/Rakennustunnus/Rakennustunnukset VOIMALA_KAR17										
Rakennustoimenpide UUDISRAKENNUS				Piiirustuslaji PÄÄPIIRUSTUS			Juoks.no			
Rakennuskohde Uusiutuva Energia Karahka Oy Karahkan tuulivoimapuisto				Piiirustuksen sisältö Asemapiirustus			Mittakaavat 1:1000			
OULAINEN										
FCG				FCG Finnish Consulting Group Oy Elektroniikkatie 6, 90590 Oulu Puh. 0104090 www.fcg.fi			Suunnitteluala, työnumero ja piirustuksen numero ARK P30349P003 317		Muutos	
Päiväys 9.4.2021				Pääsuunn. Sami Orajarvi			Suunn./Piirt. Kari Kreuz			A
Hyv. Kari Hietala				Tarkastaja Leila Väyrynen			Yhteyshenkilö Leila Väyrynen			S